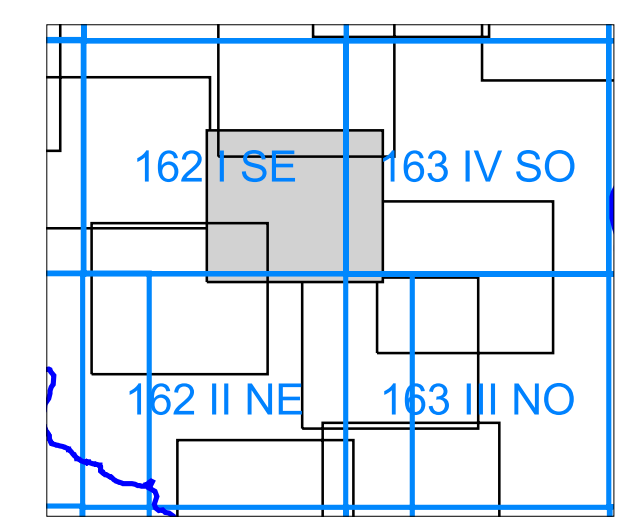
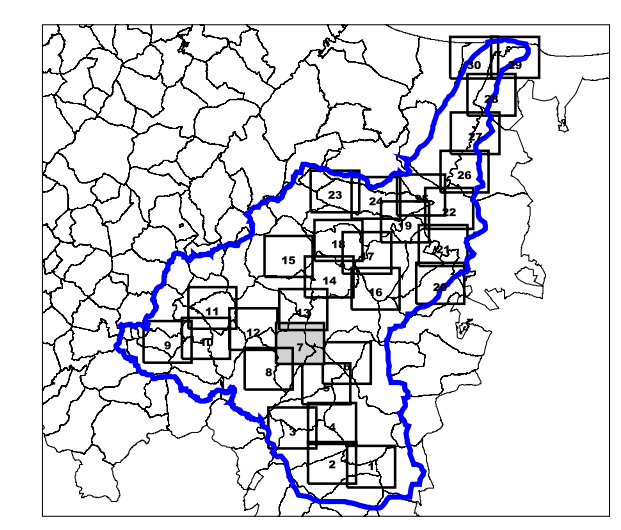


LEGENDA

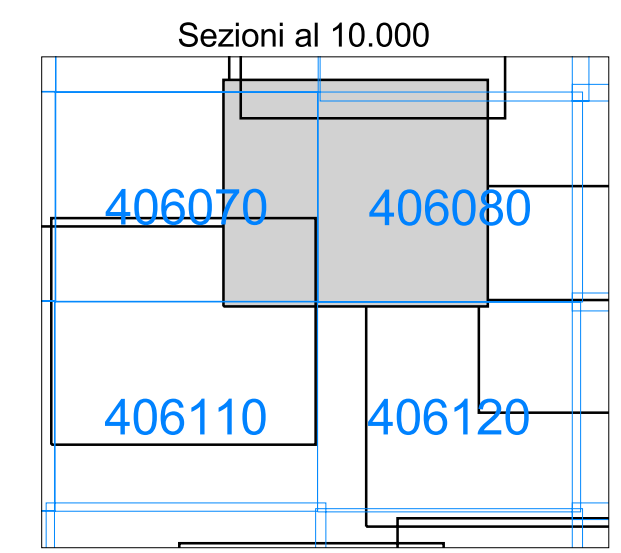
- PERICOLOSITA' IDRAULICA**
- PI3 Aree a pericolosità idraulica elevata
 - PI2 Aree a pericolosità idraulica moderata
 - PI1 Aree a pericolosità idraulica bassa
 - Fascia di riassetto fluviale
 - Confine comunale



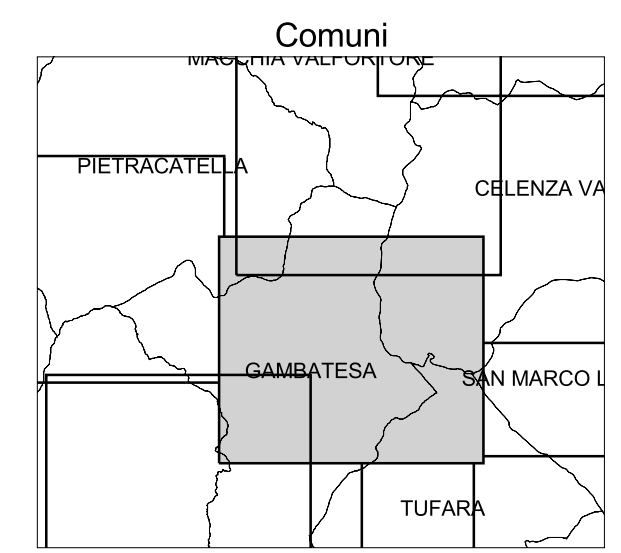
Tavolette al 25.000



Quadro d'unione



Sezioni al 10.000



Comuni

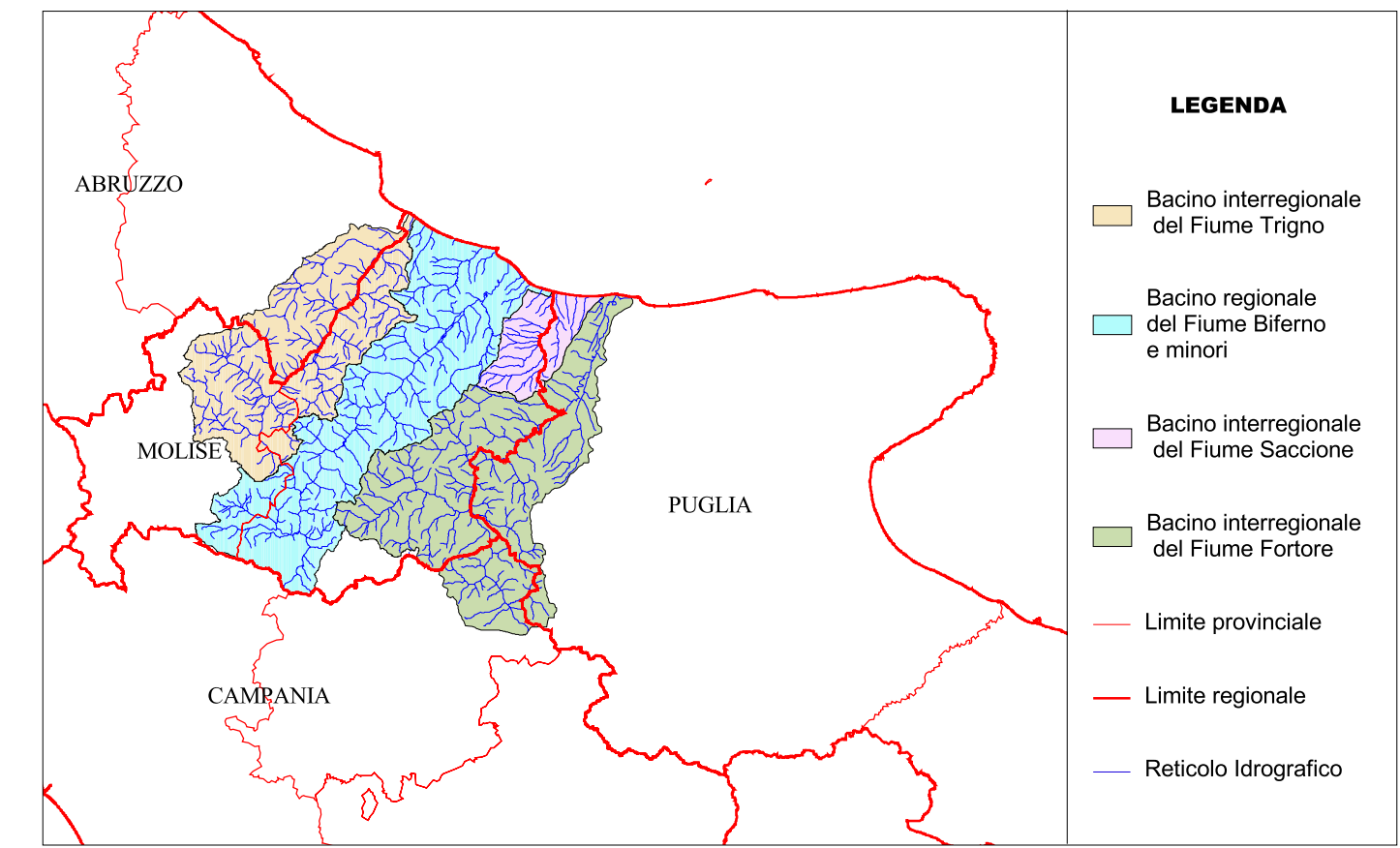


**AUTORITA' DI BACINO
DEI FIUMI**

Trigno, Biferno e Minori, Saccione e Fortore

**PROGETTO DI PIANO STRALCIO
PER L'ASSETTO IDROGEOLOGICO
DEL BACINO INTERREGIONALE DEL FIUME FORTORE**

Legge 18 maggio 1989 n. 183 - art. 17, comma 6 ter
Legge 3 agosto 1998 n. 267 modificata con Legge 13 luglio 1999 n. 226
Legge 11 dicembre 2000 n. 365



- LEGENDA**
- Bacino interregionale del Fiume Trigno
 - Bacino regionale del Fiume Biferno e minori
 - Bacino interregionale del Fiume Saccione
 - Bacino interregionale del Fiume Fortore
 - Limite provinciale
 - Limite regionale
 - Reticolo idrografico

TAVOLE	CARTA DELLA PERICOLOSITA' IDRAULICA	T
Scala 1 : 10000	<i>assetto idraulico</i>	04.07

*Il Presidente del Comitato Istituzionale
On.le Dott. Angelo Michele Iorio*

*Il Segretario Generale
Dott. Ing. Raffaele Maffa*

Approvato dal Comitato Tecnico nella seduta
N. 28 del 15 DIC 2005

Adottato con Deliberazione del Comitato Istituzionale
N. 102 del 29 SET 2006

Il Segretario Generale
Dott. Ing. Raffaele Maffa

Il Segretario Generale
Dott. Ing. Raffaele Maffa